

ОПИСАНИЕ МЕСТОПОЛОЖЕНИЯ ГРАНИЦ
Публичный сервитут в целях размещения существующего объекта
электросетевого хозяйства ЛЭП 110 кВ "Пионерская 2"
(наименование объекта, местоположение границ которого описано
(далее - объект))

Раздел 1

| Сведения об объекте | | |
|----------------------------|---|---|
| № п/п | Характеристика объекта | Описание характеристики |
| 1 | 2 | 3 |
| 1 | Местоположение объекта | Московская область, городской округ Мытищи, городской округ Королев |
| 2 | Площадь объекта ± величина погрешности определения площади (Р ± Дельта Р) | 58893 кв.м. ± 85 кв. |
| 3 | Иные характеристики объекта | Публичный сервитут в целях размещения существующего объекта электросетевого хозяйства ЛЭП 110 кВ "Пионерская 2" сроком действия 49 лет в интересах Публичного акционерного общества «Россети Московский регион» |

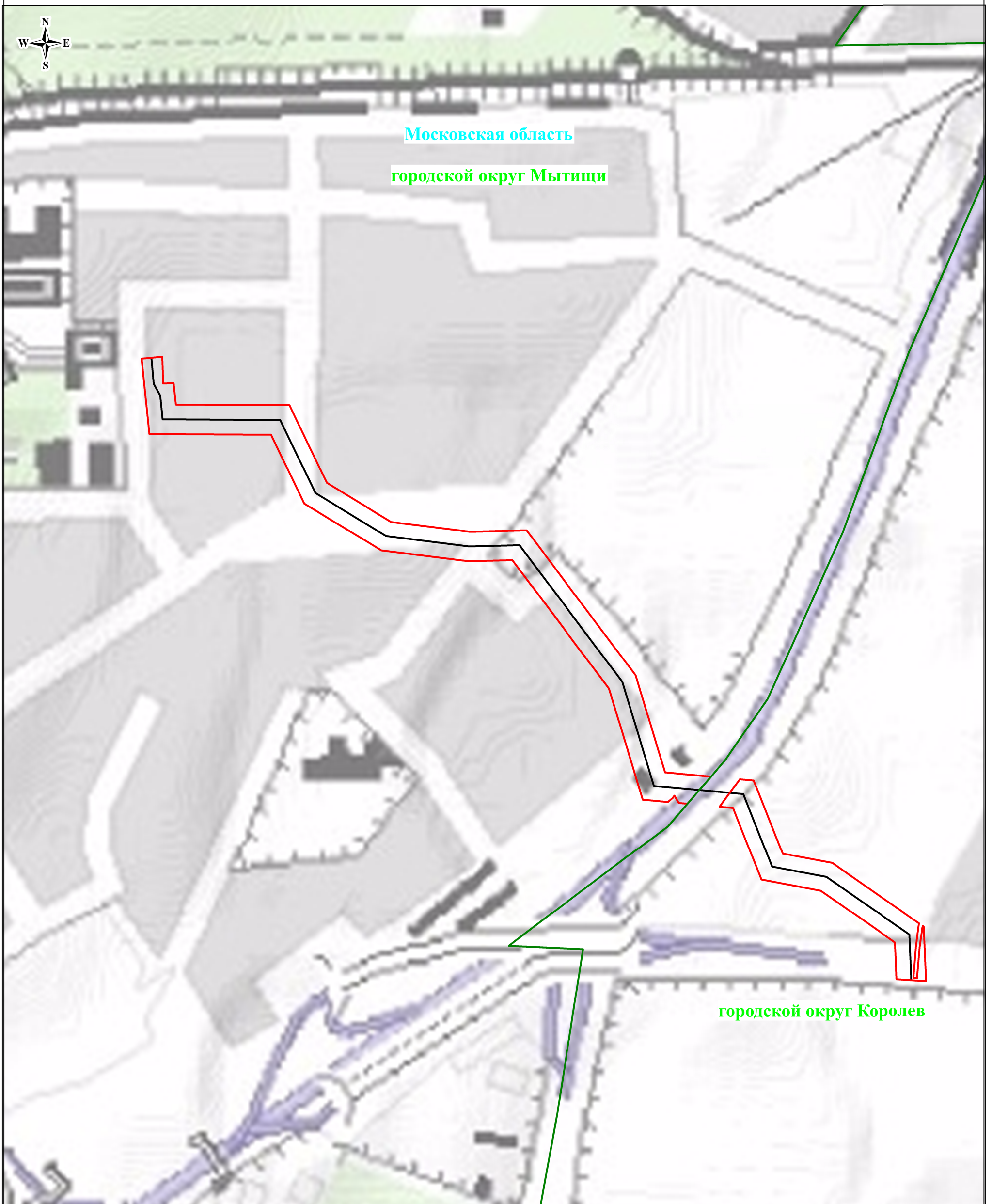
| Местоположение публичного сервитута: Московская область, городской округ Мытищи, городской округ Королев | | | |
|---|----------------------|-----------------------|---|
| Система координат | | МСК-50, зона 2 | |
| Метод определения координат | | Аналитический | |
| Обозначение характерных точек границ | Координаты, м | | Средняя квадратическая погрешность положения характерной точки (Mt), м |
| | X | Y | |
| 1 | 2 | 3 | 4 |
| 1 | 487245.23 | 2206164.40 | 0.10 |
| 2 | 487208.97 | 2206165.36 | 0.10 |
| 3 | 487209.34 | 2206179.60 | 0.10 |
| 4 | 487179.55 | 2206182.34 | 0.10 |
| 5 | 487177.09 | 2206337.67 | 0.10 |
| 6 | 487156.53 | 2206347.35 | 0.10 |
| 7 | 487138.69 | 2206355.77 | 0.10 |
| 8 | 487120.14 | 2206364.50 | 0.10 |
| 9 | 487111.94 | 2206368.37 | 0.10 |
| 10 | 487090.15 | 2206378.63 | 0.10 |
| 11 | 487077.39 | 2206384.65 | 0.10 |
| 12 | 487071.03 | 2206387.65 | 0.10 |
| 13 | 487065.45 | 2206396.64 | 0.10 |
| 14 | 487062.36 | 2206401.65 | 0.10 |
| 15 | 487049.53 | 2206422.33 | 0.10 |
| 16 | 487040.41 | 2206437.05 | 0.10 |
| 17 | 487033.68 | 2206447.92 | 0.10 |
| 18 | 487026.59 | 2206459.34 | 0.10 |
| 19 | 487021.18 | 2206468.09 | 0.10 |
| 20 | 487017.18 | 2206474.52 | 0.10 |
| 21 | 487002.71 | 2206581.99 | 0.10 |
| 22 | 487003.83 | 2206659.03 | 0.10 |
| 23 | 486974.81 | 2206680.48 | 0.10 |
| 24 | 486969.46 | 2206684.43 | 0.10 |
| 25 | 486952.88 | 2206696.70 | 0.10 |
| 26 | 486952.39 | 2206697.06 | 0.10 |
| 27 | 486805.07 | 2206805.96 | 0.10 |
| 28 | 486804.79 | 2206806.04 | 0.10 |
| 29 | 486788.39 | 2206810.86 | 0.10 |
| 30 | 486768.39 | 2206816.75 | 0.10 |
| 31 | 486755.71 | 2206820.47 | 0.10 |
| 32 | 486750.09 | 2206822.12 | 0.10 |
| 33 | 486744.35 | 2206823.81 | 0.10 |
| 34 | 486736.92 | 2206826.00 | 0.10 |
| 35 | 486731.33 | 2206827.65 | 0.10 |
| 36 | 486702.00 | 2206836.27 | 0.10 |
| 37 | 486675.35 | 2206844.10 | 0.10 |

| | | | |
|----|-----------|------------|------|
| 38 | 486672.59 | 2206844.91 | 0.10 |
| 39 | 486671.78 | 2206852.88 | 0.10 |
| 40 | 486671.35 | 2206857.08 | 0.10 |
| 41 | 486670.06 | 2206869.79 | 0.10 |
| 42 | 486666.20 | 2206907.60 | 0.10 |
| 43 | 486629.33 | 2206874.92 | 0.10 |
| 44 | 486630.53 | 2206863.10 | 0.10 |
| 45 | 486640.65 | 2206857.44 | 0.10 |
| 46 | 486637.25 | 2206854.67 | 0.10 |
| 47 | 486632.04 | 2206848.33 | 0.10 |
| 48 | 486633.84 | 2206830.59 | 0.10 |
| 49 | 486635.52 | 2206814.12 | 0.10 |
| 50 | 486667.57 | 2206804.70 | 0.10 |
| 51 | 486681.79 | 2206800.52 | 0.10 |
| 52 | 486698.63 | 2206795.56 | 0.10 |
| 53 | 486704.76 | 2206793.75 | 0.10 |
| 54 | 486707.22 | 2206793.04 | 0.10 |
| 55 | 486713.43 | 2206791.20 | 0.10 |
| 56 | 486772.42 | 2206773.86 | 0.10 |
| 57 | 486777.68 | 2206772.32 | 0.10 |
| 58 | 486786.98 | 2206769.58 | 0.10 |
| 59 | 486894.25 | 2206690.29 | 0.10 |
| 60 | 486904.66 | 2206682.60 | 0.10 |
| 61 | 486909.83 | 2206678.79 | 0.10 |
| 62 | 486915.48 | 2206674.61 | 0.10 |
| 63 | 486963.54 | 2206639.08 | 0.10 |
| 64 | 486962.90 | 2206595.21 | 0.10 |
| 65 | 486962.84 | 2206591.46 | 0.10 |
| 66 | 486962.67 | 2206579.59 | 0.10 |
| 67 | 486964.26 | 2206567.79 | 0.10 |
| 68 | 486965.64 | 2206557.57 | 0.10 |
| 69 | 486978.68 | 2206460.71 | 0.10 |
| 70 | 486979.93 | 2206458.69 | 0.10 |
| 71 | 486990.97 | 2206440.89 | 0.10 |
| 72 | 486996.57 | 2206431.86 | 0.10 |
| 73 | 487023.95 | 2206387.67 | 0.10 |
| 74 | 487028.39 | 2206380.51 | 0.10 |
| 75 | 487029.56 | 2206378.61 | 0.10 |
| 76 | 487031.74 | 2206375.10 | 0.10 |
| 77 | 487043.27 | 2206356.51 | 0.10 |
| 78 | 487043.99 | 2206356.17 | 0.10 |
| 79 | 487061.76 | 2206347.80 | 0.10 |
| 80 | 487137.49 | 2206312.12 | 0.10 |
| 81 | 487139.35 | 2206195.12 | 0.10 |
| 82 | 487139.84 | 2206163.99 | 0.10 |
| 83 | 487140.12 | 2206145.80 | 0.10 |

| | | | |
|-----|-----------|------------|------|
| 84 | 487183.23 | 2206141.85 | 0.10 |
| 85 | 487185.23 | 2206141.66 | 0.10 |
| 86 | 487242.93 | 2206136.35 | 0.10 |
| 87 | 487243.38 | 2206141.85 | 0.10 |
| 88 | 487243.95 | 2206148.85 | 0.10 |
| 1 | 487245.23 | 2206164.40 | 0.10 |
| | | | |
| 89 | 486624.86 | 2206918.81 | 0.10 |
| 90 | 486630.58 | 2206923.11 | 0.10 |
| 91 | 486662.19 | 2206946.92 | 0.10 |
| 92 | 486660.29 | 2206965.61 | 0.10 |
| 93 | 486660.29 | 2206965.68 | 0.10 |
| 94 | 486660.23 | 2206965.70 | 0.10 |
| 95 | 486582.02 | 2206995.86 | 0.10 |
| 96 | 486568.38 | 2207001.12 | 0.10 |
| 97 | 486559.79 | 2207004.42 | 0.10 |
| 98 | 486557.65 | 2207015.21 | 0.10 |
| 99 | 486546.41 | 2207071.84 | 0.10 |
| 100 | 486532.35 | 2207091.70 | 0.10 |
| 101 | 486515.85 | 2207115.04 | 0.10 |
| 102 | 486463.10 | 2207189.60 | 0.10 |
| 103 | 486458.56 | 2207188.79 | 0.10 |
| 104 | 486431.31 | 2207185.13 | 0.10 |
| 105 | 486389.15 | 2207181.16 | 0.10 |
| 106 | 486388.78 | 2207186.18 | 0.10 |
| 107 | 486430.99 | 2207190.11 | 0.10 |
| 108 | 486457.75 | 2207194.23 | 0.10 |
| 109 | 486459.44 | 2207194.79 | 0.10 |
| 110 | 486458.65 | 2207195.92 | 0.10 |
| 111 | 486400.96 | 2207197.79 | 0.10 |
| 112 | 486388.18 | 2207198.19 | 0.10 |
| 113 | 486384.55 | 2207198.31 | 0.10 |
| 114 | 486385.68 | 2207183.15 | 0.10 |
| 115 | 486387.56 | 2207158.19 | 0.10 |
| 116 | 486391.56 | 2207158.06 | 0.10 |
| 117 | 486409.59 | 2207157.48 | 0.10 |
| 118 | 486437.47 | 2207156.58 | 0.10 |
| 119 | 486448.34 | 2207141.22 | 0.10 |
| 120 | 486474.03 | 2207104.90 | 0.10 |
| 121 | 486481.17 | 2207094.80 | 0.10 |
| 122 | 486498.50 | 2207070.29 | 0.10 |
| 123 | 486508.84 | 2207055.68 | 0.10 |
| 124 | 486524.85 | 2206975.03 | 0.10 |
| 125 | 486529.41 | 2206973.27 | 0.10 |
| 126 | 486555.32 | 2206963.28 | 0.10 |
| 127 | 486622.98 | 2206937.19 | 0.10 |



| | | | |
|----|-----------|------------|------|
| 89 | 486624.86 | 2206918.81 | 0.10 |
|----|-----------|------------|------|

Схема расположения границ публичного сервитута



Масштаб: 1:5000

Используемые условные знаки и обозначения:

-  - обозначение границы публичного сервитута
-  - обозначение линии электропередачи



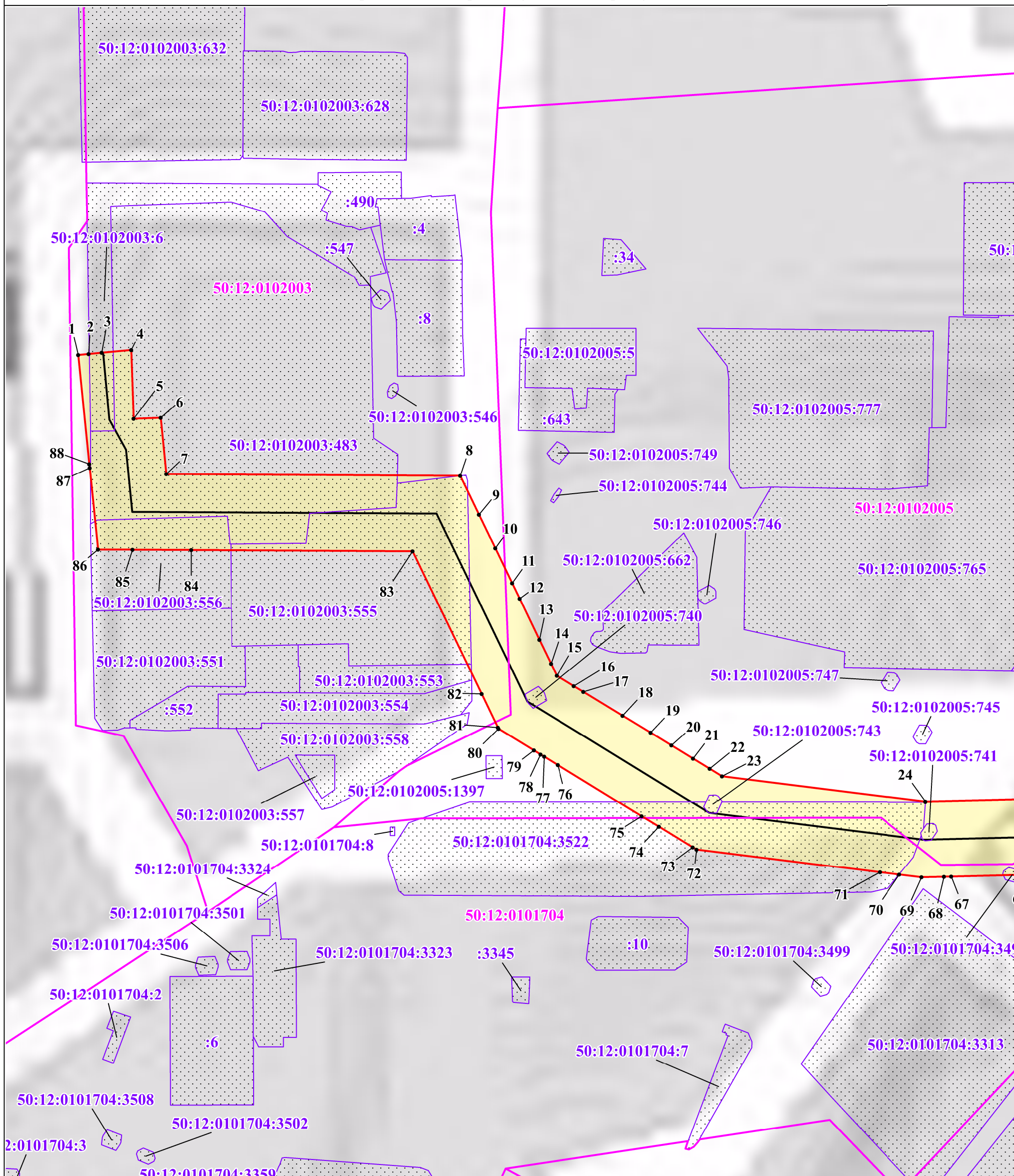
-  - обозначение муниципального образования
-  - обозначение субъекта

Схема расположения границ публичного сервитута

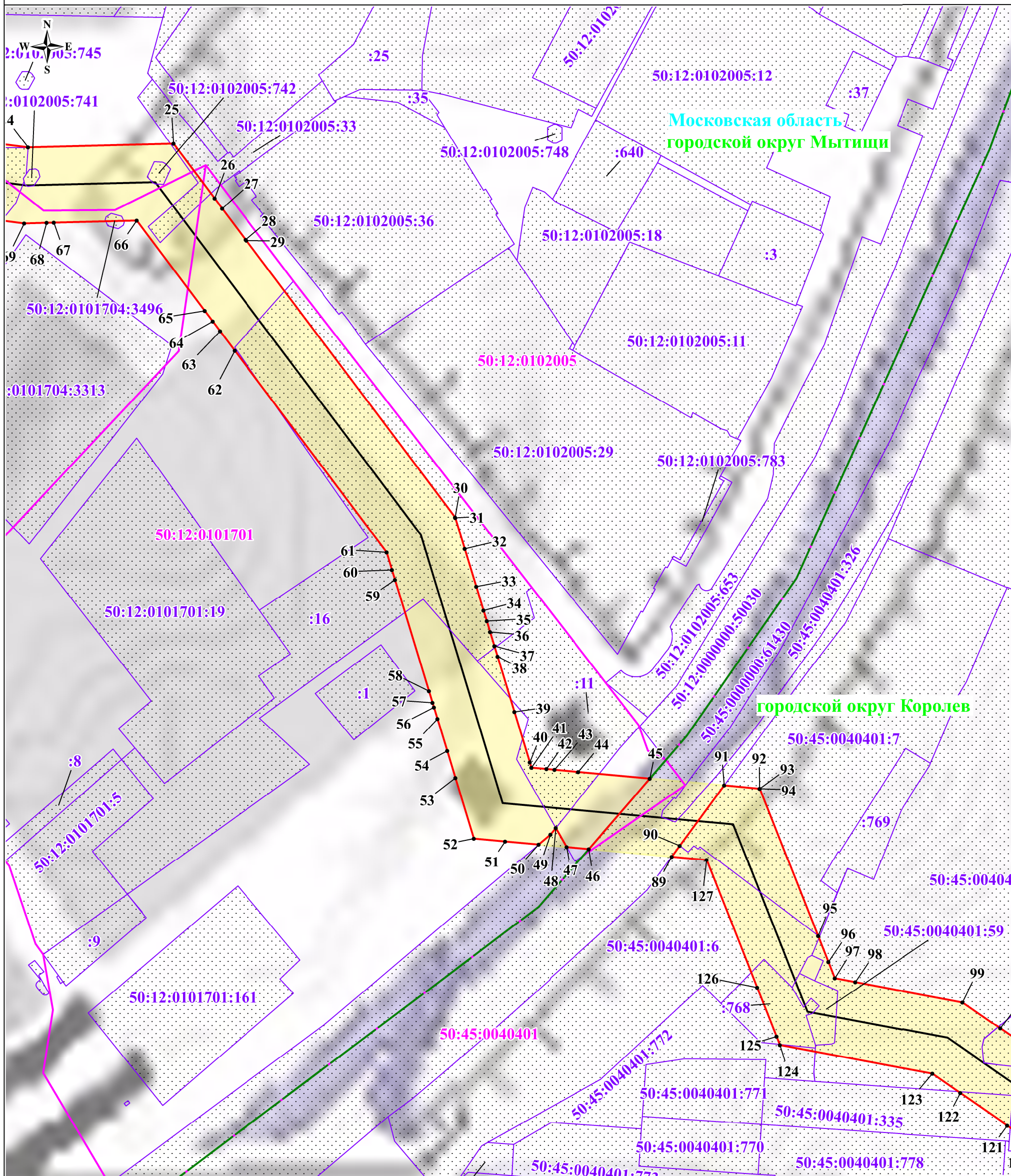


Масштаб: 1:2000

Используемые условные знаки и обозначения:

- обозначение границы публичного сервитута
- обозначение границы земельного участка
- обозначение границы кадастрового квартала
- обозначение линии электропередачи
- обозначение границы охранной зоны линии электропередачи
- 1 - обозначение характерной точки границы публичного сервитута
- 50:12:0102005 - обозначение номера кадастрового квартала
- 50:12:0102005:765 - обозначение кадастрового номера земельного участка
- городской округ Мытищи - обозначение муниципального образования
- Московская область - обозначение субъекта

Схема расположения границ публичного сервитута

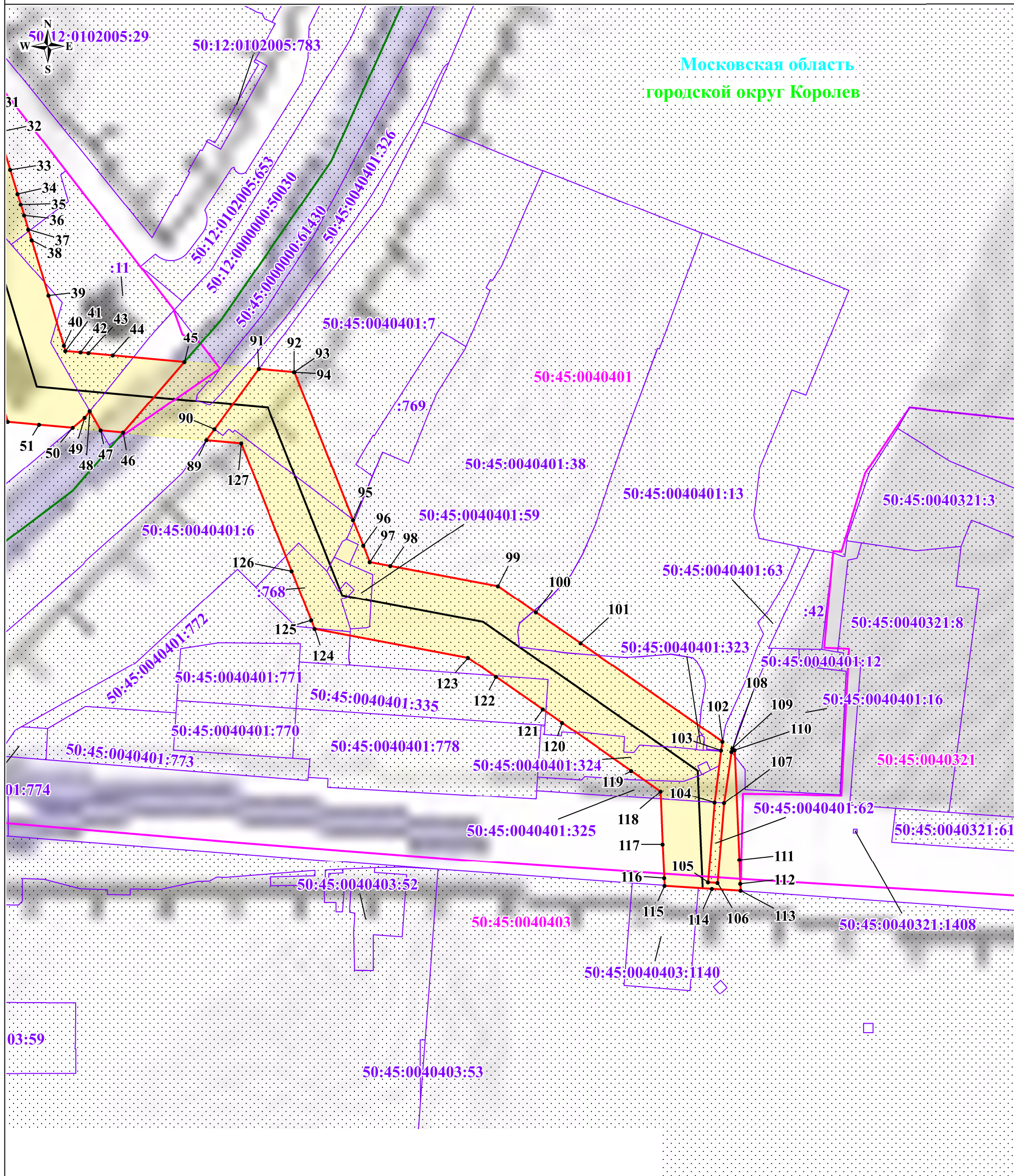


Масштаб: 1:2000

Используемые условные знаки и обозначения:

- обозначение границы публичного сервитута
- обозначение границы земельного участка
- обозначение границы кадастрового квартала
- обозначение линии электропередачи
- обозначение границы охранной зоны линии электропередачи
- обозначение характерной точки границы публичного сервитута
- 50:12:0102005 - обозначение номера кадастрового квартала
- 50:12:0102005:765 - обозначение кадастрового номера земельного участка
- городской округ Мытищи - обозначение муниципального образования
- Московская область - обозначение субъекта

Схема расположения границ публичного сервитута



Масштаб: 1:2000

Используемые условные знаки и обозначения:

- обозначение границы публичного сервитута
- обозначение границы земельного участка
- обозначение границы кадастрового квартала
- обозначение линии электропередачи
- обозначение границы охранной зоны линии электропередачи
- обозначение характерной точки границы публичного сервитута
- 50:45:0040401 - обозначение номера кадастрового квартала
- 50:45:0040401:59 - обозначение кадастрового номера земельного участка
- городской округ Королев - обозначение муниципального образования
- Московская область - обозначение субъекта